



IN COLLABORAZIONE CON



Foto d'epoca delle lancette alla Foce del Tronto

SENTIERO DELLA

FOCE

Dove il Tronto si tuffa nel mare.

Il nostro straordinario viaggio di scoperta fa rotta verso sud. Nel luogo dove il Tronto - dopo un lungo percorso attraverso il Piceno - si getta nel mare Adriatico. Si tratta della foce del fiume Tronto. Percorrendo questo sentiero ti imbatti in un antico caseggiato: una struttura abbandonata dall'uomo, resa viva dalla danza aerea delle rondini, che ogni primavera tornano a fare il nido qui. Proseguendo puoi ammirare uno splendido esemplare di pioppo bianco, testimone di epoche passate, quando lungo l'argine del fiume ve ne erano a centinaia.

Il condominio dei pipistrelli.

Lungo il Sentiero della foce trovi il "bat condo". Si tratta di una struttura in legno che ospita diverse batbox: cassette dedicate al rifugio dei pipistrelli. Questi animali sono molto preziosi per l'equilibrio del nostro ecosistema. Vuoi saperne di più? Qui c'è una bacheca informativa, dove puoi approfondire il mondo dei chiroterteri. Poco più in là, trovi un'altana in legno per il birdwatching, affacciata su uno dei laghetti della Sentina. Sali sù e tieni gli occhi ben aperti: sei pronto a grandi emozioni?

Il Bat condo:
rifugio dei pipistrelli





La natura selvaggia della Sentina

Il selvaggio litorale della Sentina.


Percorri il sentiero fino alla fine e metterai piede sulla spiaggia naturale della Riserva: un litorale selvaggio, preservato da fenomeni di antropizzazione. Goditi lo splendido panorama che si apre davanti ai tuoi occhi. Qui puoi soffermarti a guardare i grossi tronchi trasportati dal fiume quando è in piena e trascinati a riva dalla forza del mare. Questo tratto di spiaggia è spesso frequentato dal fratino: un piccolo e grazioso uccello che è solito deporre le uova sulla sabbia. Si tratta di una specie in via di estinzione, che merita tutta la nostra protezione.


HammerADY


SENTIERO DELLA FOCE


Lunghezza percorso: 400 m


- A: Sentiero del Cavatone
- B: Sentiero Antica Sentina
- C: Sentiero di Strèchì
- D: Strada per Olivo e Sina
- E: Sentiero del Palazzo
- F: Sentiero della Pantiera
- G: Sentiero della foce
- H: Sentiero di Ndòndò


 Laghetto


 Ingressi principali


 Fosso del Cavatone


 Altana


 Gelso centenario

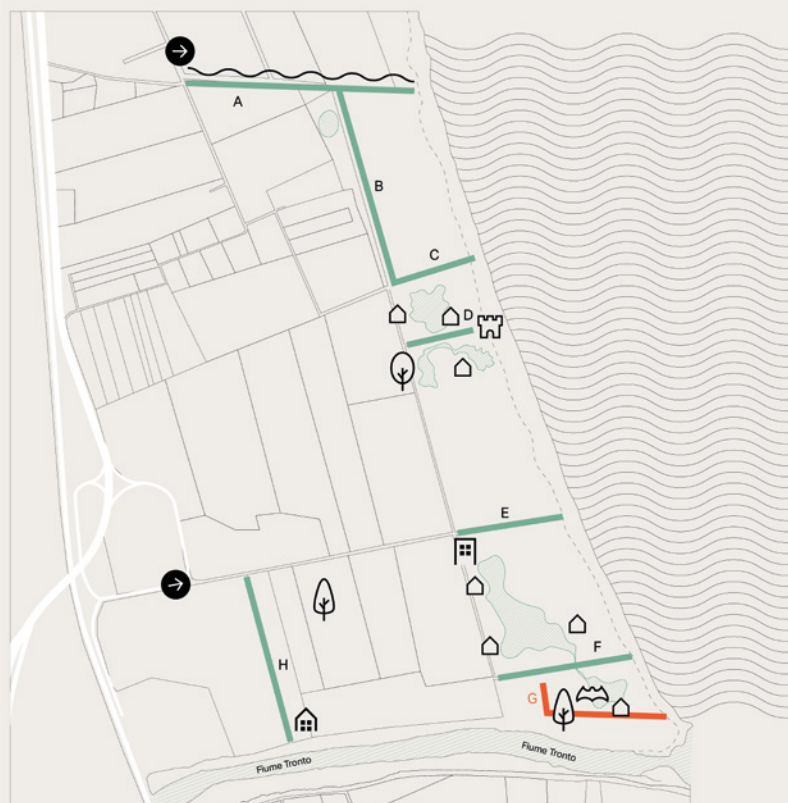
 Torre sul porto

 Palazzo

 Pioppo secolare

 Bat-condominio

 Casa di Ndondò



Il ricovero delle lancette.


Prima della costruzione dell'attuale porto di San Benedetto del Tronto, la Foce del Tronto era il porticciolo per i pescatori del luogo. Sull'ansa del fiume Tronto adiacente Martinsicuro, riparata dai venti, i pescatori effettuavano il ricovero delle lancette. Cosa sono le lancette? Sono le barche da pesca tipiche della tradizione marinara locale. Per raggiungere la propria imbarcazione, i pescatori effettuavano "lu guazzè", ossia il guado del fiume a piedi.

Fauna

- Rondine (*Hirundinidae*)
- Pipistrello (*Chiroptera*)
- Corriere piccolo (*Charadrius dubius*)
- Fratino (*Charadrius alexandrinus*)



Inquadra il QR Code e scopri il Sentiero della Pantiera



Foce del fiume Tronto



Famiglie della Sentina a bordo di una lancetta - anni 30